





INWESTOR	 PKP POLSKIE LINIE KOLEJOWE S.A. PKP Polskie Linie Kolejowe S.A. Ul. Targowa 74, 03-734 Warszawa
WYKONAWCA	 Budimex S.A. Ul. Siedmiogrodzka 9, 01-204 Warszawa
PROJEKTANT BRANŻOWY	 TM-VIA sp. z o.o. Ul. Balicka 100, 30-149 Kraków Tel. (0-12) 661-53-91, fax (0-12) 661-53-90 biuro@tmvia.pl
ZAMIERZENIE BUDOWLANE	Linia E 65 na odc. Będzin – Katowice – Tychy – Czechowice-Dziedzice – Zebrzydowice LOT C – Podg. Most Wisła – Czechowice-Dziedzice - Zabrzeg
PRZEDMIOT OPRACOWANIA	Projekt czasowej organizacji ruchu w związku z zamknięciem przejścia podziemnego pomiędzy ul. Kolejową a Hutniczą w Czechowicach-Dziedzicach.
ADRES BUDOWLI	Województwo śląskie, powiat: bielski, gmina: Czechowice-Dziedzice

PROJEKTANT	Imię i nazwisko	Specjalność	Podpis
	Agata Bukowska	Inżynieria ruchu	

Kraków, styczeń 2021

OPIS TECHNICZNY

PODSTAWA OPRACOWANIA

Sposób oznakowania robót opracowano na podstawie:

- Dz.U.03.177.1729 - Rozporządzenie Ministra Infrastruktury z dnia 23 września 2003r. w sprawie szczegółowych warunków zarządzania ruchem na drogach oraz wykonywania nadzoru nad tym zarządzeniem (tekst ujednolicony Dz.U. 2017 poz. 784 z dnia 24 marca 2017r.),
- Dz.U.85.14.60 - Ustawa z dnia 21 marca 1985r. o drogach publicznych (tekst ujednolicony Dz.U. 2018 poz. 2068 z dnia 3 listopada 2018r.),
- Dz.U.99.43.430 - Rozporządzenie Ministra Infrastruktury i Gospodarki Morskiej w/s warunków technicznych jakim mają odpowiadać drogi publiczne i ich usytuowanie (tekst ujednolicony Dz.U. 2019 poz. 1643 z dnia 1 sierpnia 2019r.),
- Dz.U.97.98.602 j.t. - Ustawa z dnia 20 czerwca 1997r. Prawo o ruchu drogowym (tekst ujednolicony Dz.U.2020 poz. 110 z dnia 9 grudnia 2019r.),
- Dz.U.02.170.1393 - Rozporządzenie Ministrów Infrastruktury oraz Spraw Wewnętrznych i Administracji z dnia 31 lipca 2002r. w sprawie znaków i sygnałów drogowych (tekst ujednolicony Dz.U.2019 poz. 2310 z dnia 31 października 2019r.),
- Dz.U.02.170.1393 - Rozporządzenie Ministra Infrastruktury z dnia 3 lipca 2003r. w sprawie szczegółowych warunków technicznych dla znaków i sygnałów drogowych oraz urządzeń bezpieczeństwa ruchu drogowego i warunków umieszczania ich na drogach (Dz. U.2019 poz. 2311 z dnia 9 września 2019r.),
- Wizja lokalna, projekt wykonawczy.

ZAKRES OPRACOWANIA:

Projekt obejmuje organizację ruchu kołowego i zastosowane oznakowanie w związku z zamknięciem przejścia podziemnego pomiędzy ul. Kolejową a Hutniczą w Czechowicach-Dziedzicach.

Prace prowadzone są w związku z inwestycją przebudowy linii kolejowej nr E65 w miejscowości Zabrzeg i Czechowice-Dziedzice.

CHARAKTERYSTYKA DROGI I WARUNKI RUCHU:

Ulica Kolejowa oraz Towarowa są drogami kategorii powiatowej (4456S, 4457S) klasy lokalnej o nawierzchni bitumicznej szerokości ok. 7m oraz obustronnym chodniku szerokości 2m – 3m.

Przedmiotowa ulica znajduje się w terenie zabudowanym gdzie obowiązuje ograniczenie prędkości do 50 km/h.

Przy ulicy znajdują się lokale handlowe, usługowe, zabudowa mieszkaniowa a także dworzec kolejowy i autobusowy.

Ulice te charakteryzują się umiarkowanym ruchem pojazdów oraz pieszych.

Natężenie pojazdów oraz pieszych jest umiarkowane.

OPIS UTRUDNIENÍ I ZAGROŻENÍ:

- zamknięcie przejścia podziemnego między ul. Kolejową a Hutniczą,
- konieczność poruszania się pieszych przez wiadukt w ciągu ul. Legionów,
- niestosowanie się użytkowników ruchu do tymczasowego oznakowania,
- możliwość wtargnięcia uczestników ruchu na teren robót.

OPIS PROJEKTOWANYCH ROZWIĄZAŃ:

W celu przebudowy konieczne jest zamknięcie istniejącego przejścia pod torami kolejowymi w km 47+032 LK93. Od strony północnej i południowej zostaną ustawione zapory U-20c wraz ze znakami B-41 i tabliczkami T-0 „Przejścia brak. Dojście do ul. Hutniczej/Kolejowej przez ul. Legionów”. Dodatkowo w obrębie skrzyżowania ul. Legionów z ul. Kolejową i ul. Hutniczą ustawione zostaną tablice informujące o zamknięciu przejścia podziemnego.

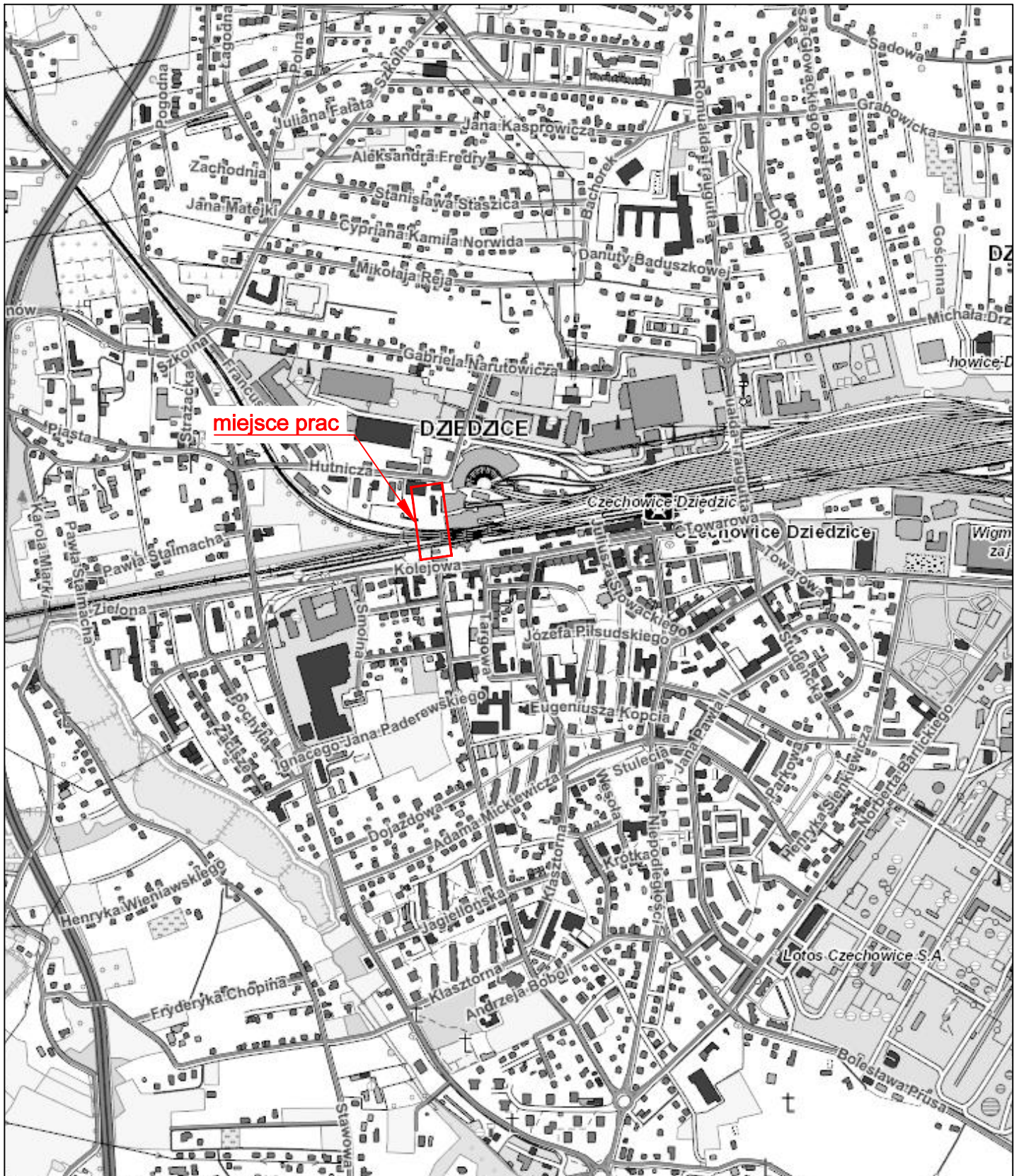
Przewidywany termin wprowadzenia organizacji: styczeń/luty.2021

Przewidywany czas trwania: 1,5 roku

Projektant: Agata Bukowska 

UWAGI OGÓLNE:

1. Znaki drogowe, tablice informacyjne i inne urządzenia ostrzegawczo - zabezpieczające, przewidziane do prowadzenia w związku z robotami, winny odpowiadać przepisom zawartym w Załącznikach nr 1, 2, 3 i 4 do Rozporządzenia Ministra Infrastruktury z dnia 3 lipca 2003 roku w sprawie szczegółowych warunków technicznych dla znaków i sygnałów drogowych oraz urządzeń bezpieczeństwa ruchu drogowego i warunków ich umieszczania na drogach (Dz. U. nr 220 poz. 2181 z dnia 23 grudnia 2003 roku).
2. W czasie prowadzenia robót należy zapewnić stałą kontrolę ustawienia zabezpieczenia, oświetlenia i oznakowania zastępczego a stwierdzone usterki niezwłocznie usunąć.
3. Oznakowanie robót i zabezpieczenie należy wykonać w sposób wskazany na załączonym opracowaniu, jednakże miejsca ustawienia znaków w terenie należy wybrać indywidualnie w zależności od sytuacji.
4. Za oznakowanie odpowiada kierownik budowy.



LEGENDA:

- 
 - oznakowanie pionowe projektowane
- 
 - oznakowanie pionowe istniejące
- 
 - oznakowanie poziome projektowane
- 
 - oznakowanie poziome istniejące

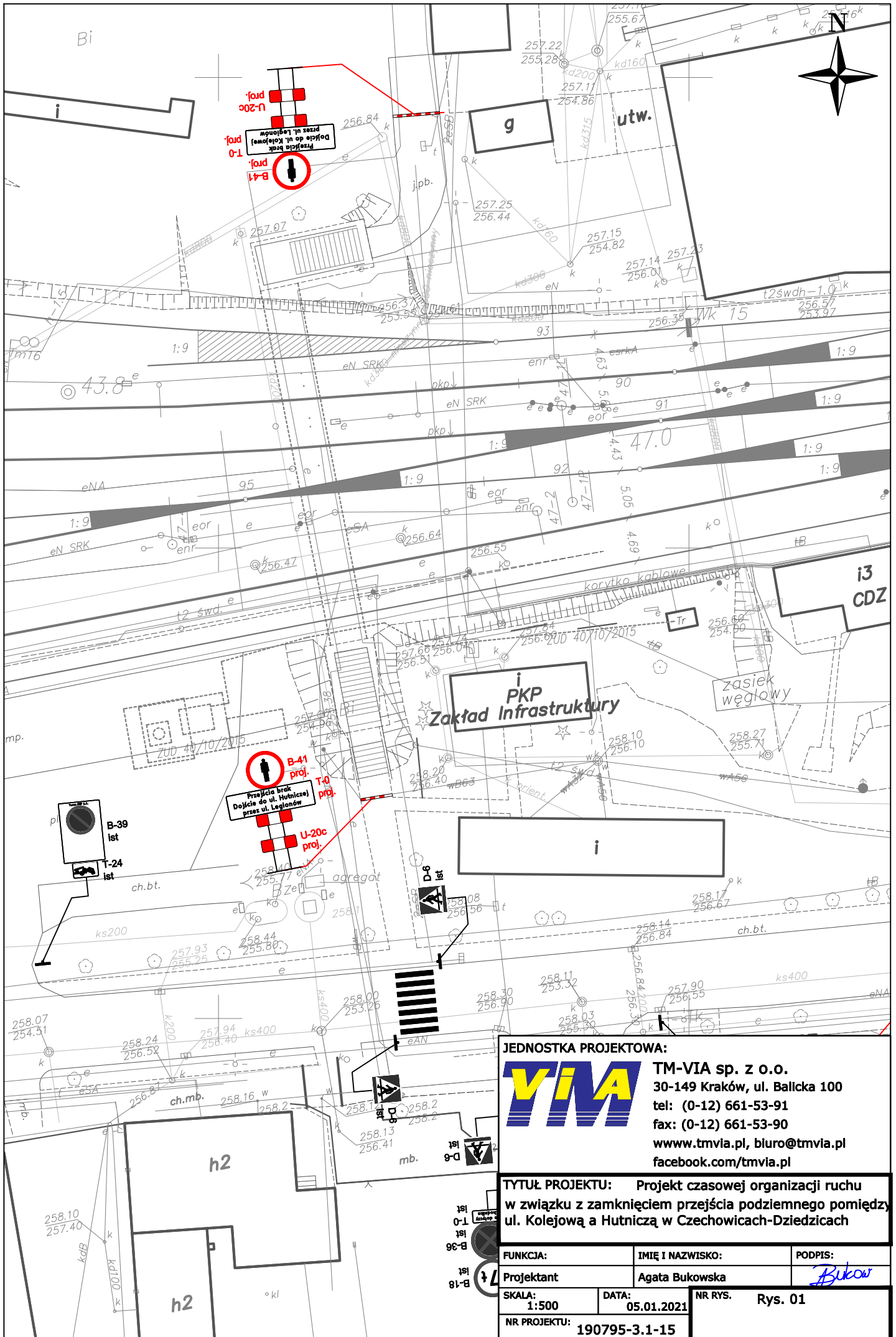
JEDNOSTKA PROJEKTOWA:



TM-VIA sp. z o.o.
 30-149 Kraków, ul. Balicka 100
 tel: (0-12) 661-53-91
 fax: (0-12) 661-53-90
www.tmvia.pl, biuro@tmvia.pl
[facebook.com/tmvia.pl](https://www.facebook.com/tmvia.pl)

TYTUŁ PROJEKTU: Projekt czasowej organizacji ruchu w związku z zamknięciem przejścia podziemnego pomiędzy ul. Kolejową a Hutniczą w Czechowicach-Dziedzicach

FUNKCJA:	IMIĘ I NAZWISKO:	PODPIS:
Projektant	Agata Bukowska	<i>Bukow</i>
SKALA: 1:10 000	DATA: 05.01.2021	NR RYS.
NR PROJEKTU: 190795-3.1-15	Orientacja	



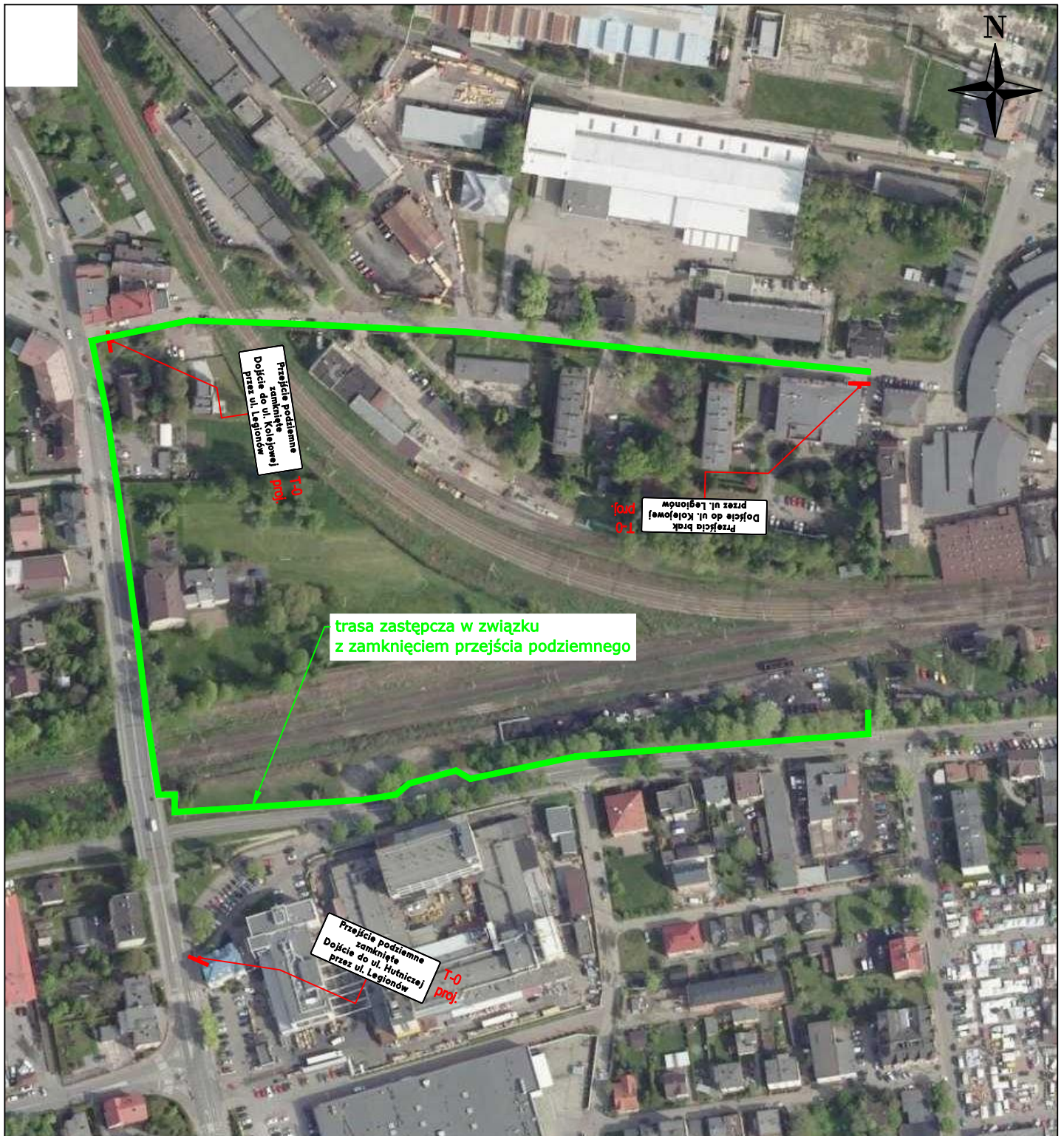
JEDNOSTKA PROJEKTOWA:



TM-VIA sp. z o.o.
 30-149 Kraków, ul. Balicka 100
 tel: (0-12) 661-53-91
 fax: (0-12) 661-53-90
 www.tmvia.pl, biuro@tmvia.pl
 facebook.com/tmvia.pl

TYTUŁ PROJEKTU: Projekt czasowej organizacji ruchu w związku z zamknięciem przejścia podziemnego pomiędzy ul. Kolejową a Hutniczą w Czechowicach-Dziedzicach

FUNKCJA:	IMIĘ I NAZWISKO:	PODPIS:
Projektant	Agata Bukowska	<i>Bukow</i>
SKALA:	DATA:	NR RYS.
1:500	05.01.2021	Rys. 01
NR PROJEKTU: 190795-3.1-15		



JEDNOSTKA PROJEKTOWA:



TM-VIA sp. z o.o.
 30-149 Kraków, ul. Balicka 100
 tel: (0-12) 661-53-91
 fax: (0-12) 661-53-90
 www.tmvia.pl, biuro@tmvia.pl
 facebook.com/tmvia.pl

TYTUŁ PROJEKTU: Projekt czasowej organizacji ruchu w związku z zamknięciem przejścia podziemnego pomiędzy ul. Kolejową a Hutniczą w Czechowicach-Dziedzicach

FUNKCJA:		IMIĘ I NAZWISKO:	PODPIS:
Projektant		Agata Bukowska	<i>Bukow</i>
SKALA: 1:500	DATA: 05.01.2021	NR RYS. Rys. 02	
NR PROJEKTU: 190795-3.1-15			